

Spür

das echte Leben.

ROADBOOK

MOTORRADFAHREN IM DREILÄNDERECK
ÖSTERREICH | ITALIEN | SCHWEIZ

★★★★
LENZ

Silvretta Hochalpenstraße



TOURENVORSCHLÄGE

Tour 1	Silvrtettarundfahrt	ca. 155km	S.09
Tour 2	Stilfser Joch Tour	ca. 450km	S.05
Tour 3	3 Länder Tour	ca. 445km	S.06
Tour 4	Timmelsjoch	ca. 290km	S.07
Tour 5	Lechtalrundfahrt	ca. 225km	S.08
Tour 6	Hahntenjoch	ca. 315km	S.04





See im Paznaun

BESTENS GELEGEN
... und hinein ins Vergnügen!
Die Lage des Hotels ist einzigartig, denn buchstäblich vor der Haustür beginnt Ihr Urlaubsabenteuer: prächtige Natur, aufregende Orte, vielfältige Eindrücke.



Meran – 137 KM



Innsbruck – 84 KM



Samnaun – 64 KM



St. Moritz – 136 KM

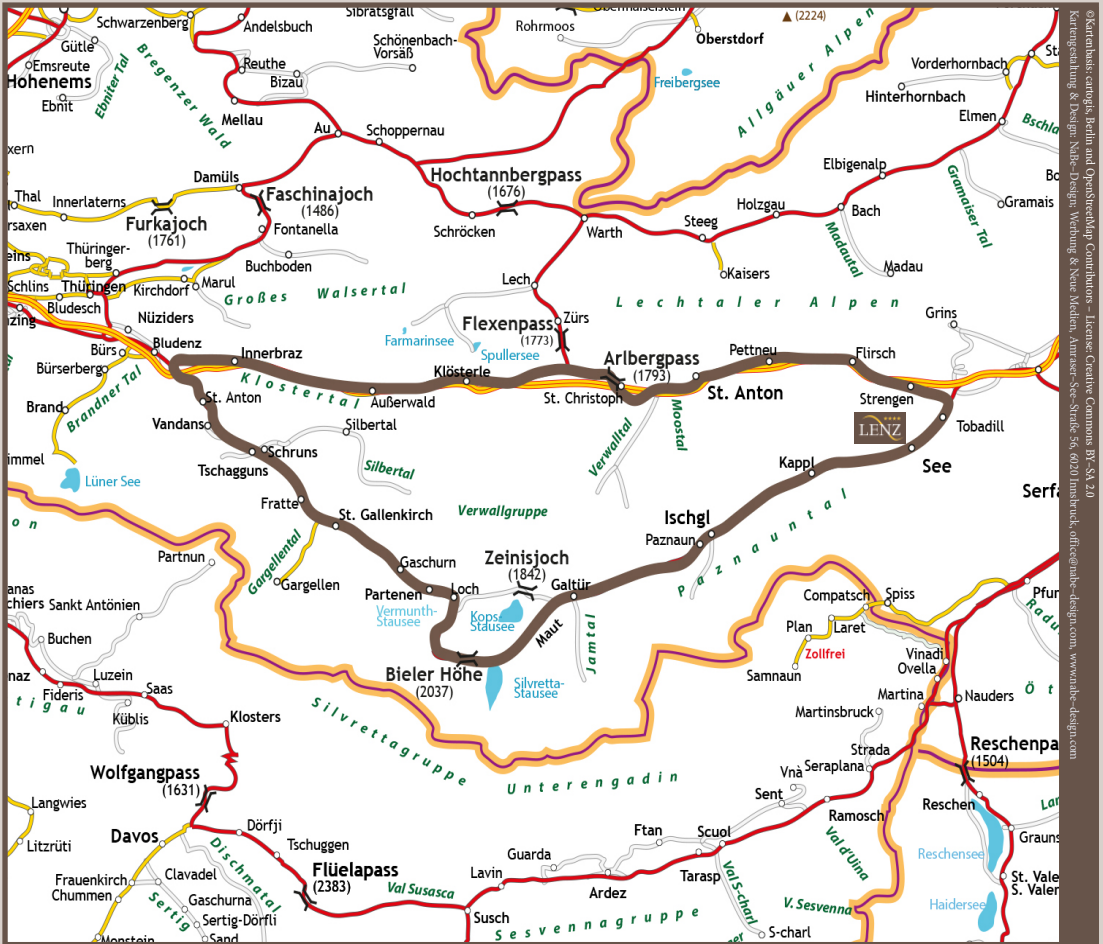


Timmelsjoch – 99KM

TOUR 1

Silvrettarundfahrt

ca. 155km



© Kartendienst: cartogr. Berlin and OpenStreetMap Contributors - Lizenz: Creative Commons BY-SA 2.0
Kartengestaltung & Design: Nabe-Design, Werbung & Neue Medien, Ahrersee-See, Straße 56, 6020 Innsbruck, office@nabe-design.com, www.nabe-design.com



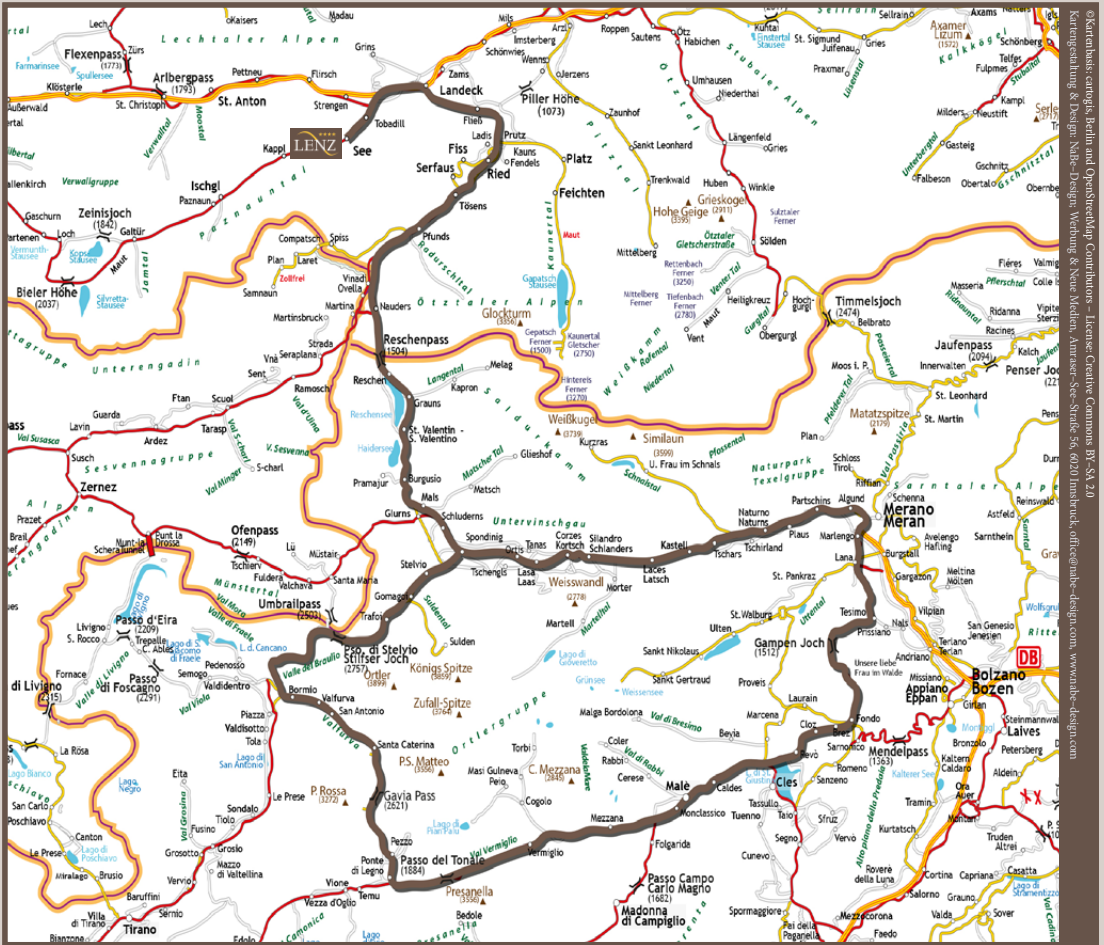
Bieler Höhe (2037)

See (Hotel Lenz) – Kappl – Ischgl – Galtür –
Bieler Höhe (2037) – Pertenen – Gaschurn –
Schruns – Vandanso – Klösterle – Arlbergpass
(1793) – St. Anton – See (Hotel Lenz)

TOUR 2

Stilfser Joch Tour

ca. 450km



©Kartenfonds: cartogr. Berlin und OpenStreetMap; Contributor: - Lizenz: Creative Commons BY-SA 2.0
Kartengestaltung & Design: Nabe-Design, Werbung & Neue Medien; Anbieter-Service: StraBe 56, 6020 Innsbruck, office@nabe-design.com, www.nabe-design.com



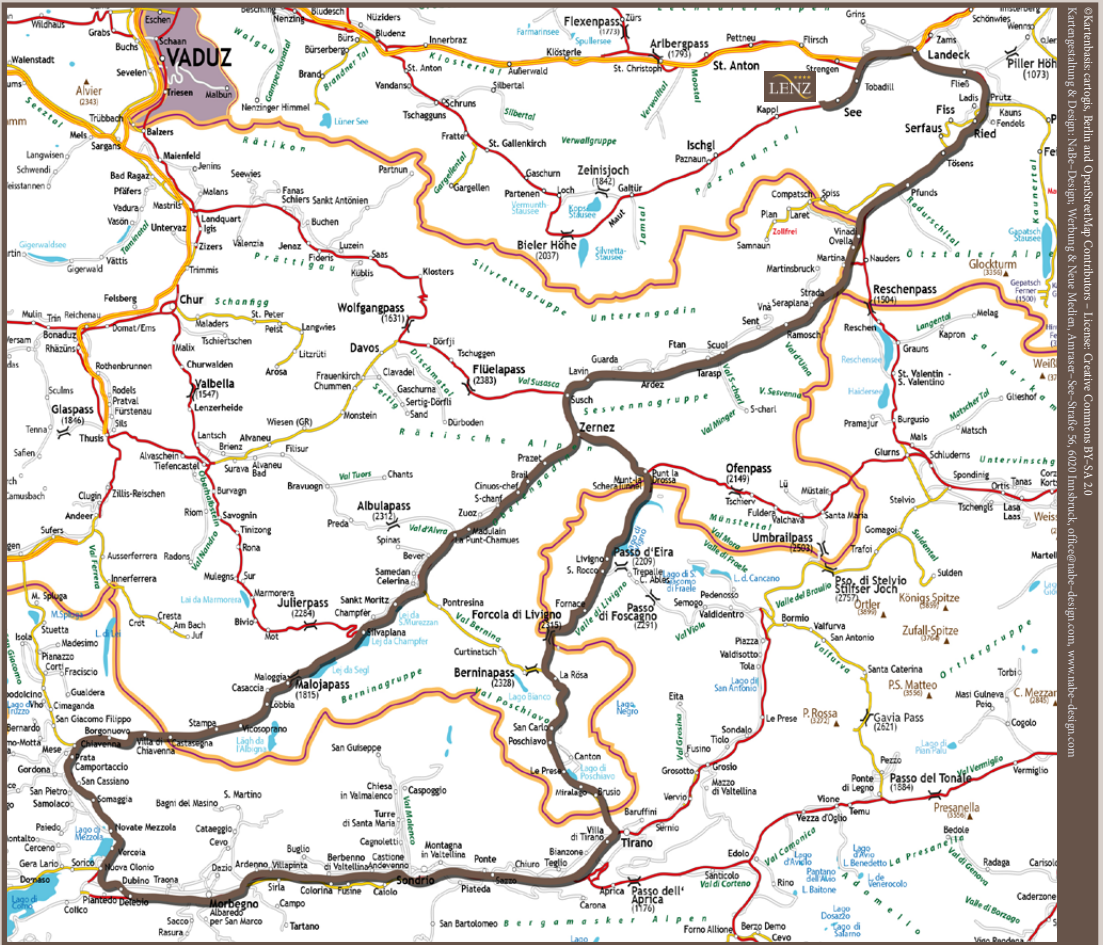
Stilfser Joch (2757)

See (Hotel Lenz) – Landeck – Pfunds – Reschenpass (1504) – Mals im Vinschgau – Schlanders – Lana – Gampen Joch (1512) – Malé – Passo del Tonale (1884) – Gavia Pass (2621) – Bormio – Stilfser Joch (2757) – Mals im Vinschgau – Reschenpass (1504) – Pfunds – Landeck – See (Hotel Lenz)


TOUR 3

3 Länder Tour

ca. 445km



Kartendaten: erdweg, Berlin und OpenStreetMap; Contributors – Lizenz: Creative Commons BY-SA 2.0
 Kartengestaltung & Design: M&E – Design, Werbung & Neue Medien, Ambrasee-See, Sankt 50, 6102/Immerbach, office@m&e-design.com, www.m&e-design.com



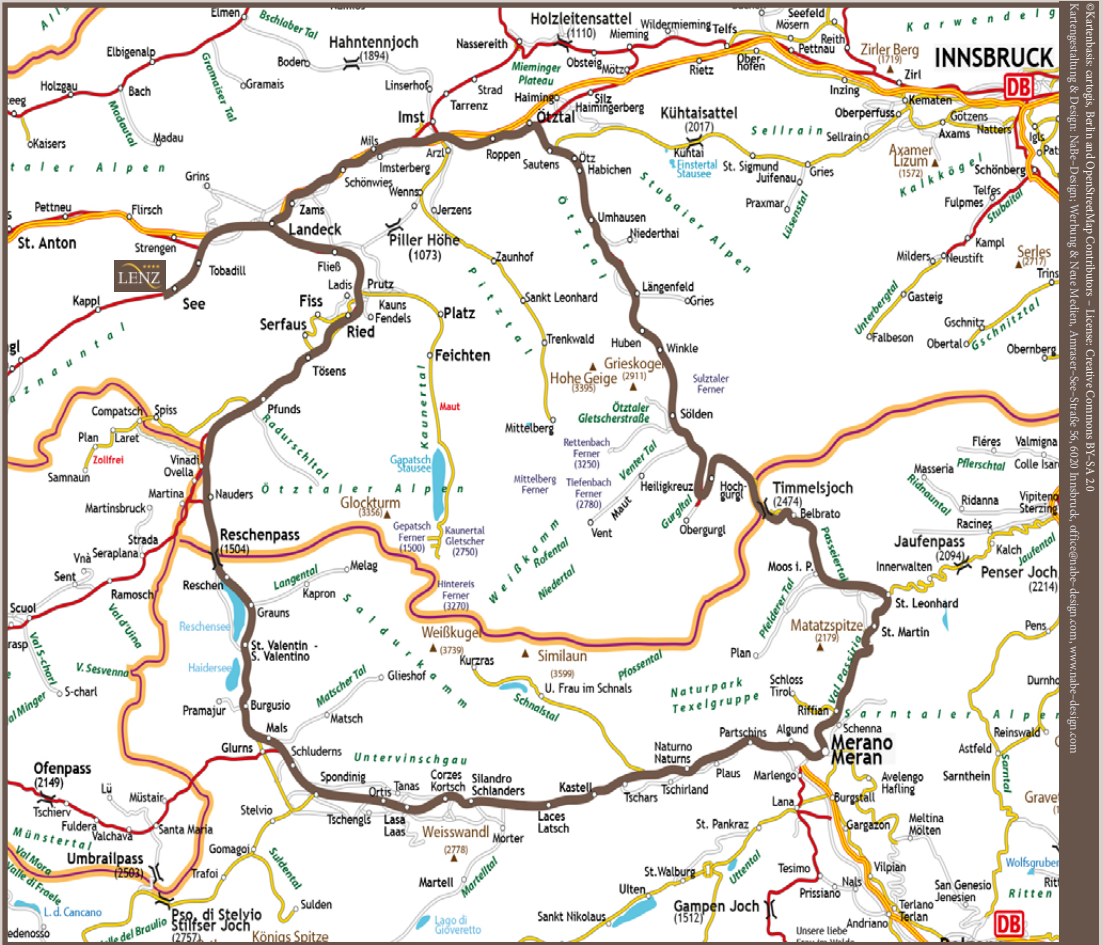
Malojapass (1815)

See (Hotel Lenz) – Landeck – Ried – Scuol – Ardez – Zernez – Livigno – Forcola di Livigno (2315) – Sondrio – Morbegno – Chiavenna – Malojapass (1815) – St. Moritz – Zermatt – Ardez – Scuol – Ried – Landeck – See (Hotel Lenz)

TOUR 4

Timmelsjoch

ca. 290km



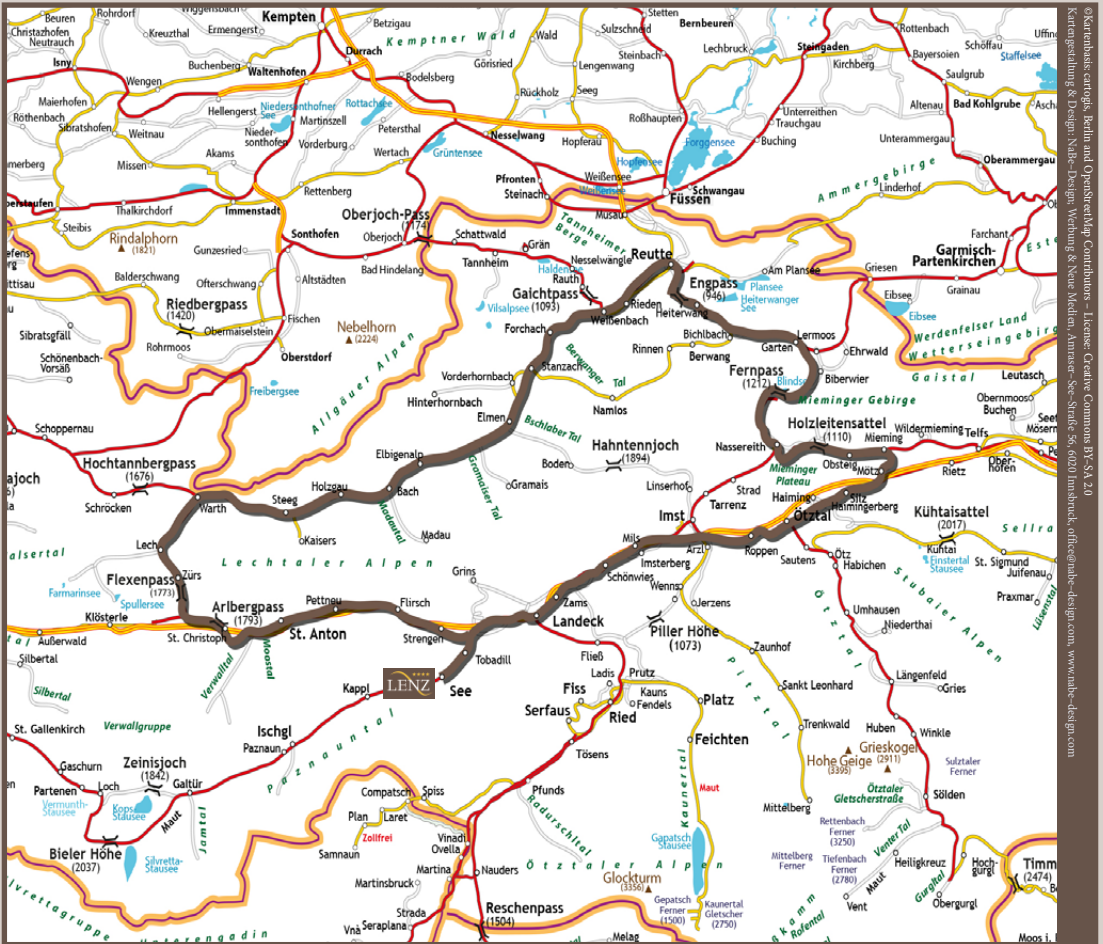
Timmelsjoch (2474)

See (Hotel Lenz) – Landeck – Ried – Reschenpass (1504) – Mals im Vinschgau – Lasa – Schlanders – Plaus – Meran – Timmelsjoch (2474) – Winkle – Ötztal – Piller Höhe (1073) – Landeck – See (Hotel Lenz)


TOUR 5

Lechtalrundfahrt

ca. 225km



© Kartenbase cartago, Berlin und OpenStreetMap, Contributors – Lektor: Creative Commons BY-SA 2.0
 Kartographie & Design: Mike – Design: Werbung & Neue Medien, Ammersee – See, Straße 56, 61020 Imbichhof, office@mike-design.com, www.mike-design.com



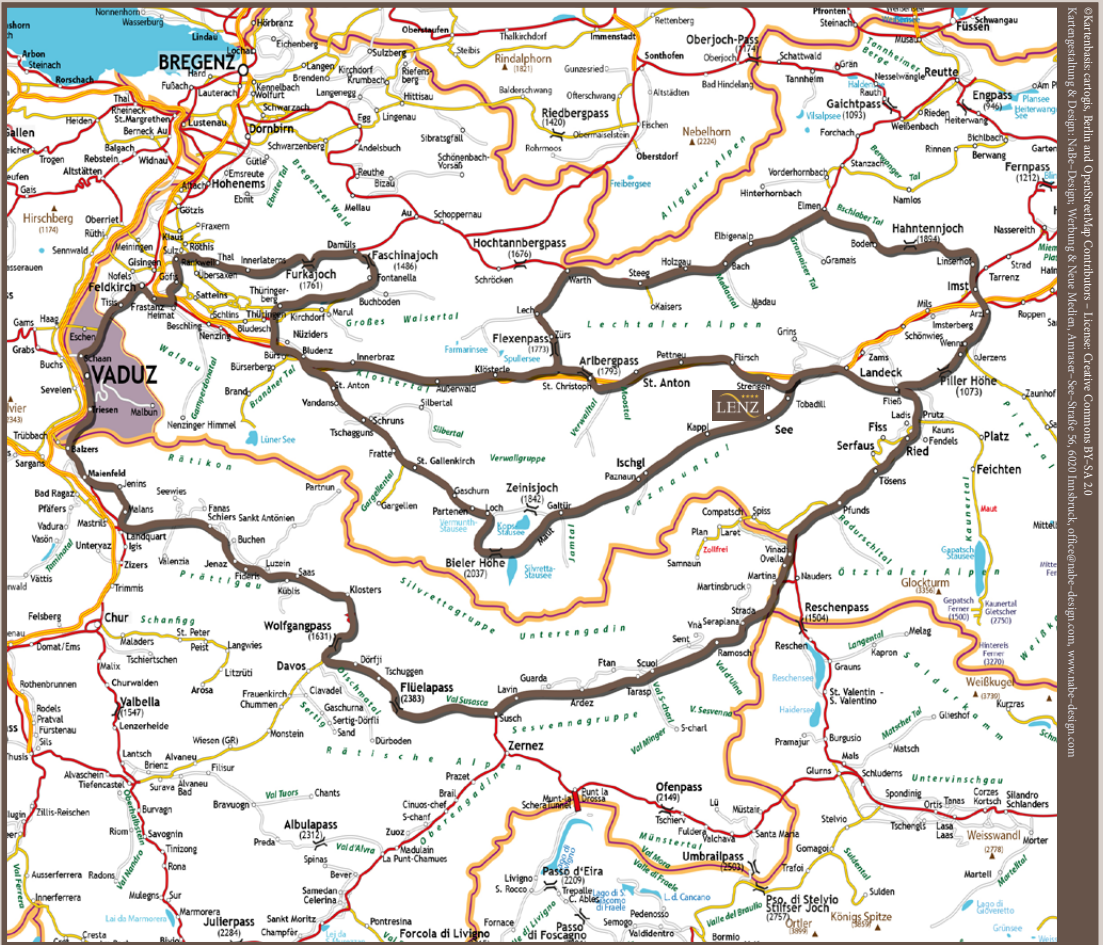
Flexenpass (1773)

See (Hotel Lenz) – Landeck – Ötztal – Mieming
 – Holzleitensattel (1110) – Fernpass (1212) –
 Engpass (946) – Forlach – Warth – Lech – Zürs
 – Flexenpass (1773) – Arlbergpass (1793) – St.
 Anton – Landeck – See (Hotel Lenz)

TOUR 6

Hahntennjoch

ca. 315km



Kartographie: entgegn, Berlin mit OpenStreetMap, Contributors – Lizenzen: Creative Commons BY-SA 2.0
 Kartographie & Design: V&E – Design, Werbung & Neue Medien, Amstelveen – See: Sinter, 50, 60/201mmbrücke, office@v&e-design.com, www.v&e-design.com



Flüelapass (2383)

See (Hotel Lenz) – Ischgl – Bieler Höhe (2037) –
 Fratte – Vandans – Bludenz – Faschinajoch (1486) –
 Furkajoch (1761) – Feldkirch – Vaduz – Flüelapass
 (2383) – Lavin – Ramosch – Pfunds – Landeck –
 See (Hotel Lenz)

Touren Erweiterung:

Strengen – St. Anton – Arlbergpass (1793) –
 Flexenpass (1773) – Steeg – Elbigenalp –
 Hahntennjoch (1894) – Imst – Piller Höhe (1073)



Familie Emil Lenz
Au 171
A-6553 See im Paznauntal

Tel.: 0043 (0) 5441-8550
Fax: 0043 (0) 5441-85507
E-mail: info@hotel-lenz.at



www.hotel-lenz.at

GPS: 47.083565, 10.463594